

<https://persoremy.fr/spip.php?article345>



Maison ste victoire(st antonin)refuge cézanne (sentier marron), l'oppidum, marbrière, refuge baudino..



- Randos
Date de mise en ligne : lundi 24 octobre 2016
Date de parution : 24 octobre 2016

Copyright © persoREMY - Tous droits réservés


le circuit IGN

Circuit difficile en 3h15 pour bon marcheur, mais accessible avec 2 heures de plus et pique nique, 980 de dénivelé et 14kms...un peu glissant ce jour à certains endroits après la pluie du weekend.


Du parking, rejoindre la route la suivre un moment, traverser, le sentier jaune suit la route (très glissant,Â« boues rouges Â» puis s'engage dans le Â« trou Â» puis passe derrière les parkings et rejoins la piste qui mène au refuge cézanne, cependant le rouge et le GR suivent quelques raccourcis.

Au dessus du refuge prendre à droite le [sentier marron](#) que l'on ne quitte plus jusqu'au refuge Baudino.ce sont des successions de montée descente, cela devient progressivement physique, nous passons à côté de l'oppidum, puis d'une grotte après avoir traversé le sentier noir..puis ce sera la montée de la marbrière progressive puis plus raide, au col nous voyons le départ du pas du clavier, prochaine étape, ce sera un carrefour , un cairn et on fera l'aller retour entre 20 et 30 mn pour le refuge baudino, restauré..

de retour au carrefour, plus de balisage, on descend progressivement jusqu'à rejoindre une petite piste que l'on prend vers la droite et ainsi en suivant une descn,te progressive , on rejoint la route, nous traversons le parking , un sentier suit toujours la route, puis on traverse au parking suivant, et on longe la route en suivant le GR(blanc et rouge) et les points jaunes, au parking des 2 aiguilles, que l'on traverse un panneau indique le sentier jaune vers le parking.

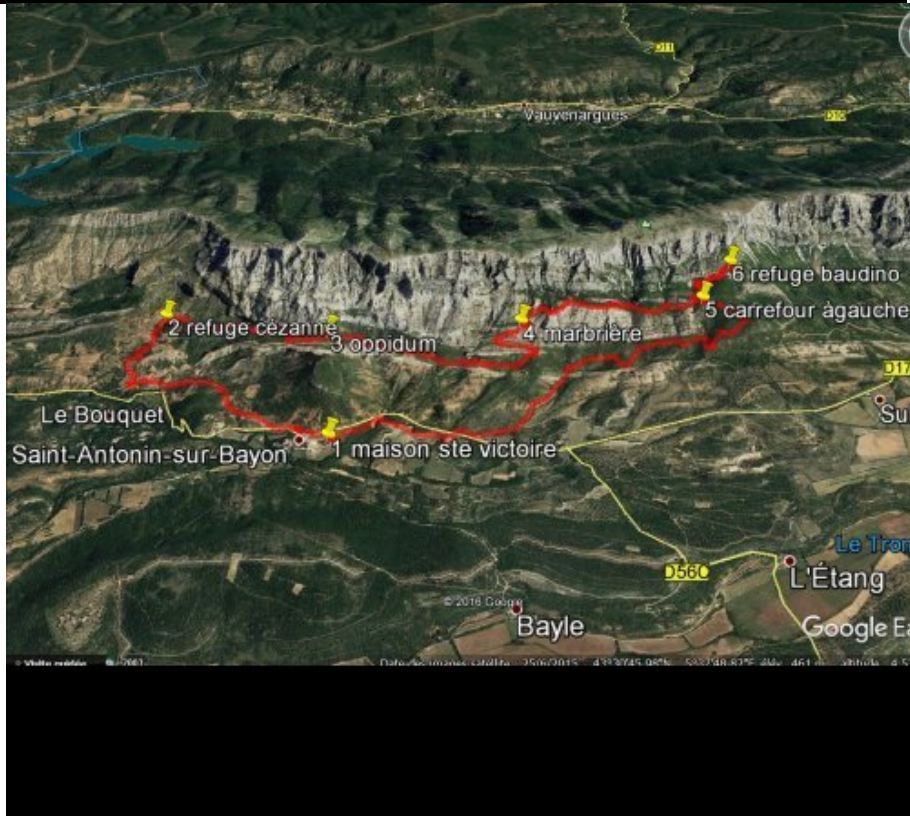


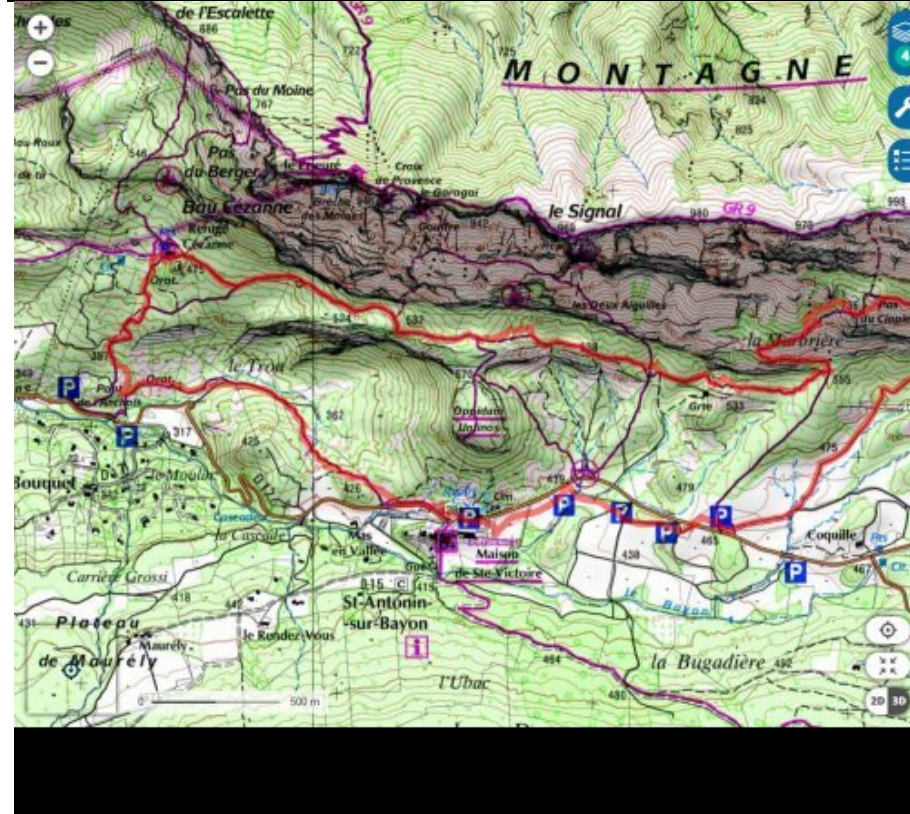





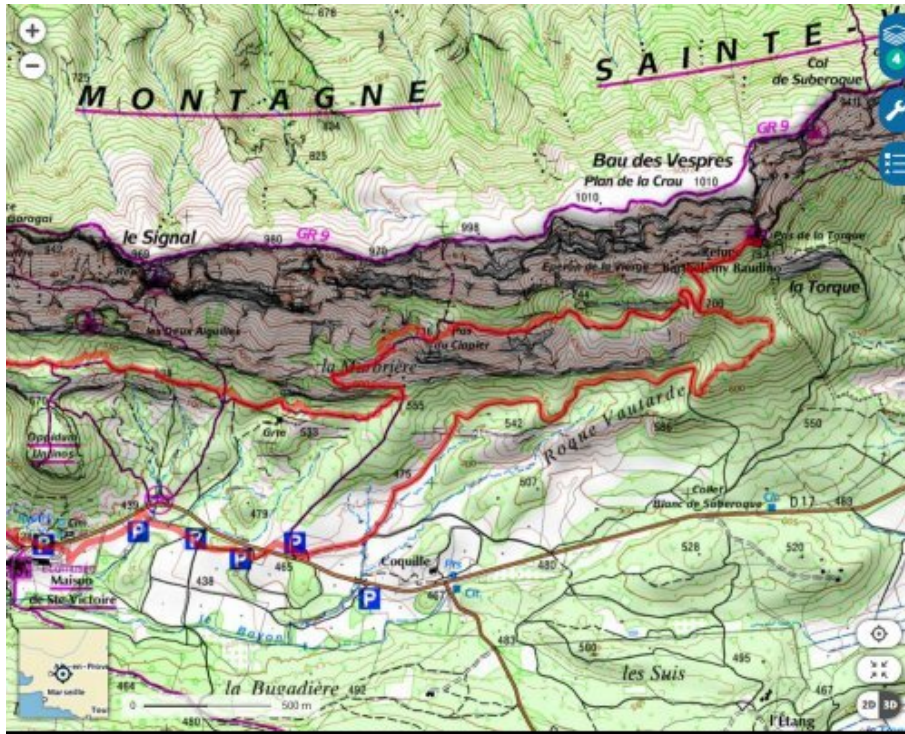


Maison ste victoire(st antonin)refuge cézanne (sentier marron), l'oppidum, marbrière, refuge baudino..






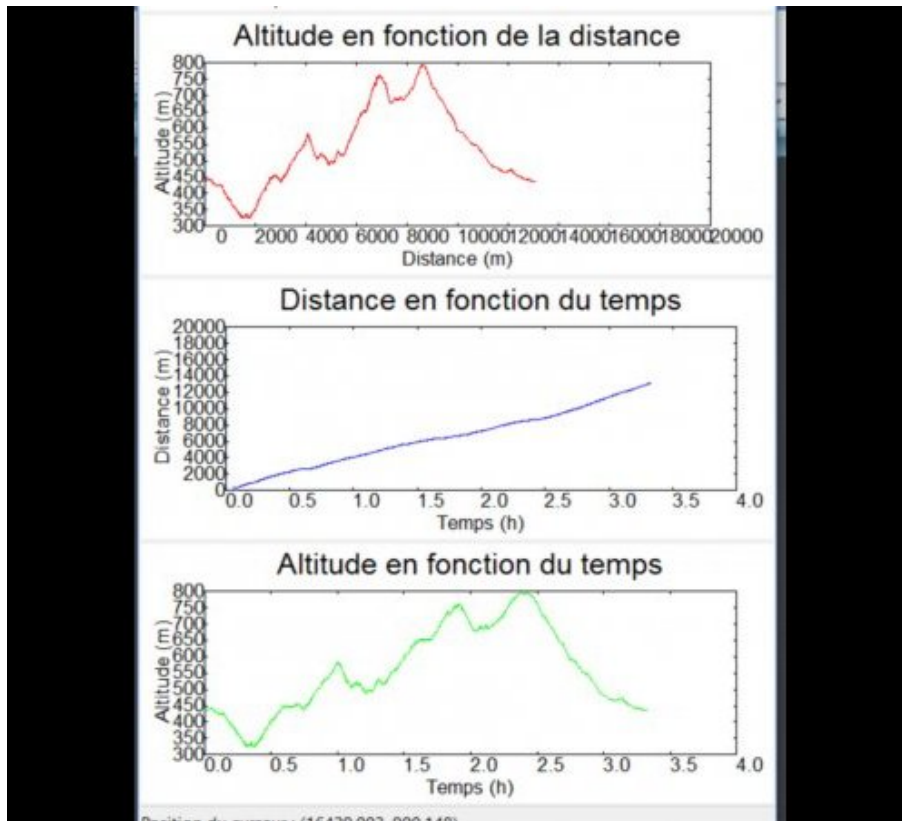
Maison ste victoire(st antonin)refuge cézanne (sentier marron), l'oppidum, marbrière, refuge baudino..



	Départ	Arrivé	Distance (m)	13118.092
Date	24/10/16	24/10/16	Durée	03:20:00
Heure	06:40:47	10:00:47	Vitesse moy (km/h)	3.935
Altitude (m)	434	438		
Altitude min (m)	324		Dénivelé + (m)	983
Altitude max (m)	793		Dénivelé - (m)	980
Altitude moy (m)	541			

Ouverture du fichier réussie.





.cycle-paused:after { display:none; } .texte_infobulle { text-align:left; }