

<https://persoremy.fr/spip.php?article27>



# Auberge de Pichauris, table d'orientation, col du Regage

- Randos

-




Date de mise en ligne : jeudi 24 janvier 2013

Date de parution : 24 janvier 2013


---


Copyright © persoREMY - Tous droits réservés

---





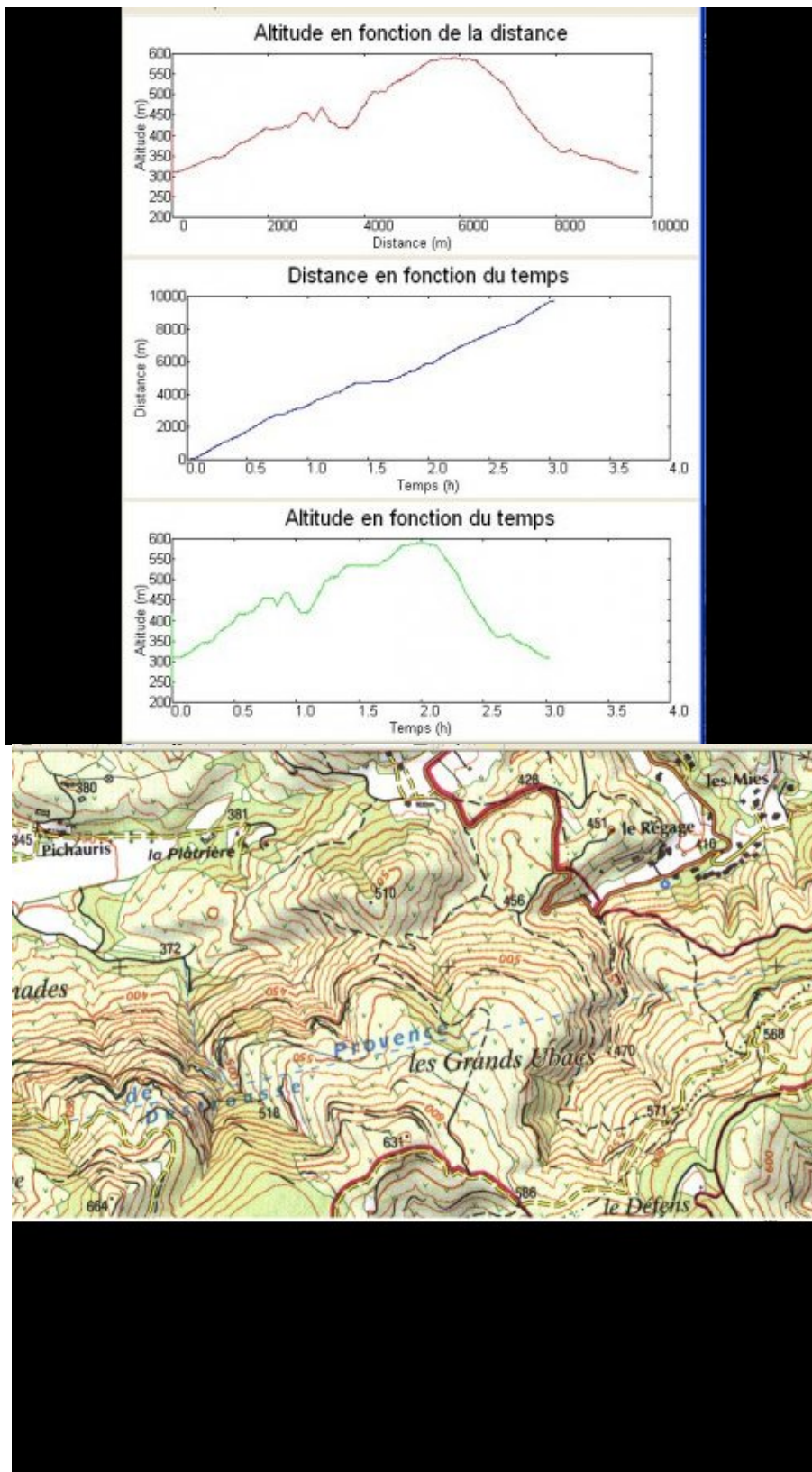






	Départ	Arrivée		
Date	24/01/13	24/01/13	Distance (m)	9712.787
Heure	07:22:09	10:24:34	Durée	03:02:25
Altitude (m)	413	308	Vitesse moy (km/h)	3.195
Altitude min (m)	244		Dénivelé + (m)	481
Altitude max (m)	590		Dénivelé - (m)	586
Altitude moy (m)	437			

# Auberge de Pichauris, table d'orientation, col du Regage




## Auberge de Pichauris, table d'orientation, col du Regage





## Auberge de Pichauris, table d'orientation, col du Regage





.cycle-paused:after { display:none; } .texte\_infobulle { text-align:left; }