

<https://www.persoemy.fr/spip.php?article191>



le siou blanc (signes) abîme des morts, l'éléphant de pierre..

- Randos



Date de mise en ligne : lundi 7 juillet 2014

Date de parution : 7 juillet 2014

Copyright © persoREMY - Tous droits réservés

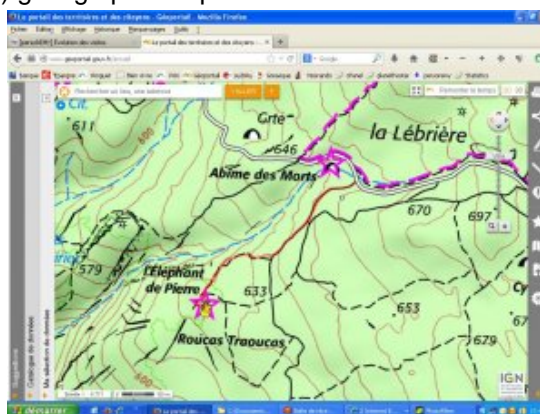
circuit IGN

Parcours facile :En venant de cuges,au camp, prendre la direction de Signes et juste avant signes prendre une petite route(siou blanc) en montant.. une barrière attention qui est fermée du 15 juin au 15 septembre(nous avons pris le risque d'y aller mais nous avons été prévenu seulement à la fin de cette interdiction...barrière ouverte..).après le domaine de la daumasse , s'arrêter au carrefour de piste qui suit.

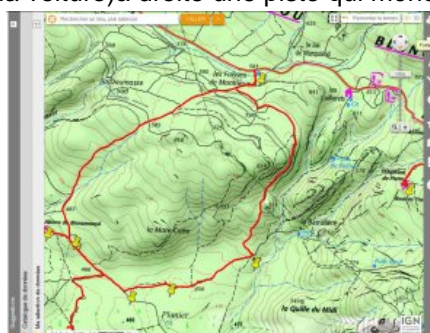


(ce 1er parcours ne correspond pas entièrement à la carte Ign ou googleearth , car en cherchant l'abîme, nous sommes allés trop loin et avons été obligés de faire le tour du domaine de la gueirarde et de la carrière ..grillagé...soit une heure de plus...)En prenant la piste à droite, vous allez arriver à une citerne (à droite de celle-ci prendre à droite sur la bosse le sentier qui vous mène à l'abîme de maramouyé 50m environ, revenir reprendre la piste ,sur 500m et prendre à gauche un sentier bleu des excursionnistes toulonnais (ET1), puis un petit aven à gauche et continuer jusqu'au carrefour avec un sentier en jaune , à gauche(ET7)et revenir à la voiture.


Puis en voiture vous continuez la route, passez à côté de la bergerie des cuillerets, puis des abords de route avec des aires de pique nique, puis un 1er parking avec barrière en bois vous permet de voir l'abîme des morts sur votre droite le long du sentier (rouge, vert) grillage pour la protection.




Puis au carrefour d'après (vous laissez la voiture)à droite une piste qui mène à l'éléphant de pierre(900m)



Et après c'est le retour.















SITE MAJEUR DE NATURE DE SIOU-BLANC
Espace naturel sensible - Propriété départementale

Huit boucles, différentes couleurs vous permettent de découvrir ce site de nature. Des poteaux-flèches verticaux tout au long de votre promenade vous indiquent la direction. Sur chaque poteau-flèche, se trouvent les indications suivantes : le nom de la boucle, sa longueur, la distance qui vous sépare du poteau. Tous ces itinéraires sont adaptés à tout marcheur moyennement entraîné ainsi qu'aux VTTistes et aux cavaliers (sauf indication spécifique). Pour votre confort et la pérennité du site, veuillez respecter les conseils de sécurité. Bonne promenade !

- Boucle n°1 "Les Aigulles" - 10 km
- Variante des Aigulles - 1 km
- Boucle n°2 "Les Bergeries" - 4,1 km
- Variante sportive des Bergeries (impraticable à cheval)
- Boucle n°3 "La Lébèzière" - 6,5 km
- Boucle n°4 "Les Charbonnières" - 4,1 km
- Boucle n°5 "Les Marquants" - 4,1 km
- Boucle n°6 "L'Éléphant" - 5 km (déconseillée aux cavaliers)
- Boucle n°7 "Le Cyclopibus" - 2,5 km (déconseillée aux cavaliers)
- Boucle n°8 "L'Entour de Siou-Blanc" (déconseillée aux cavaliers)

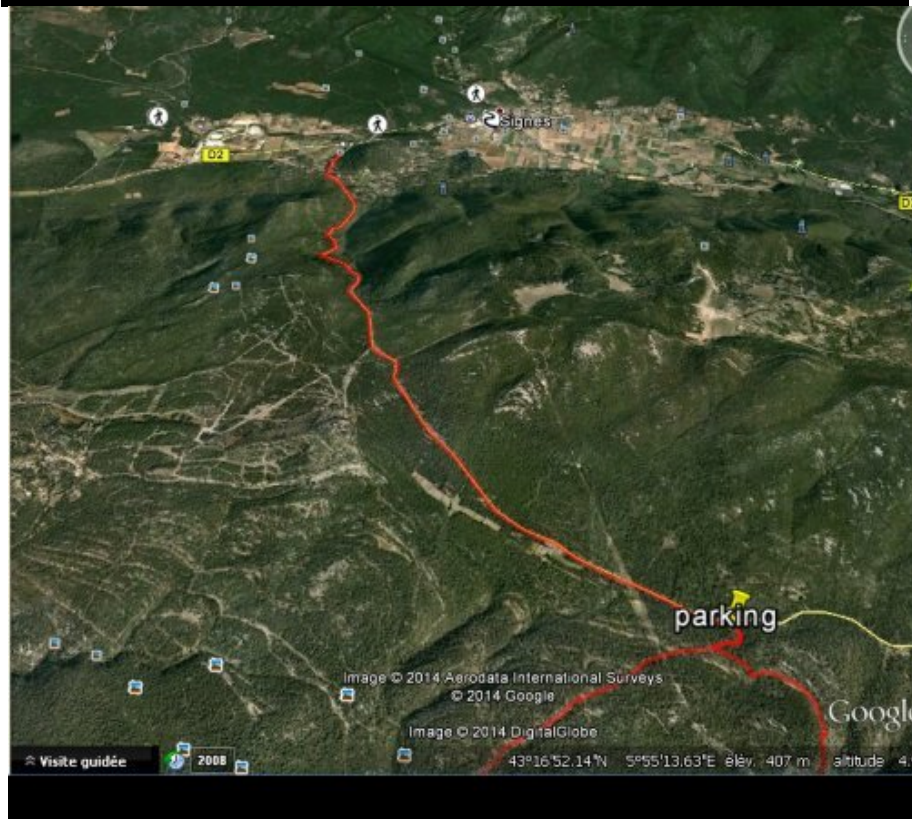
Commune de Signes

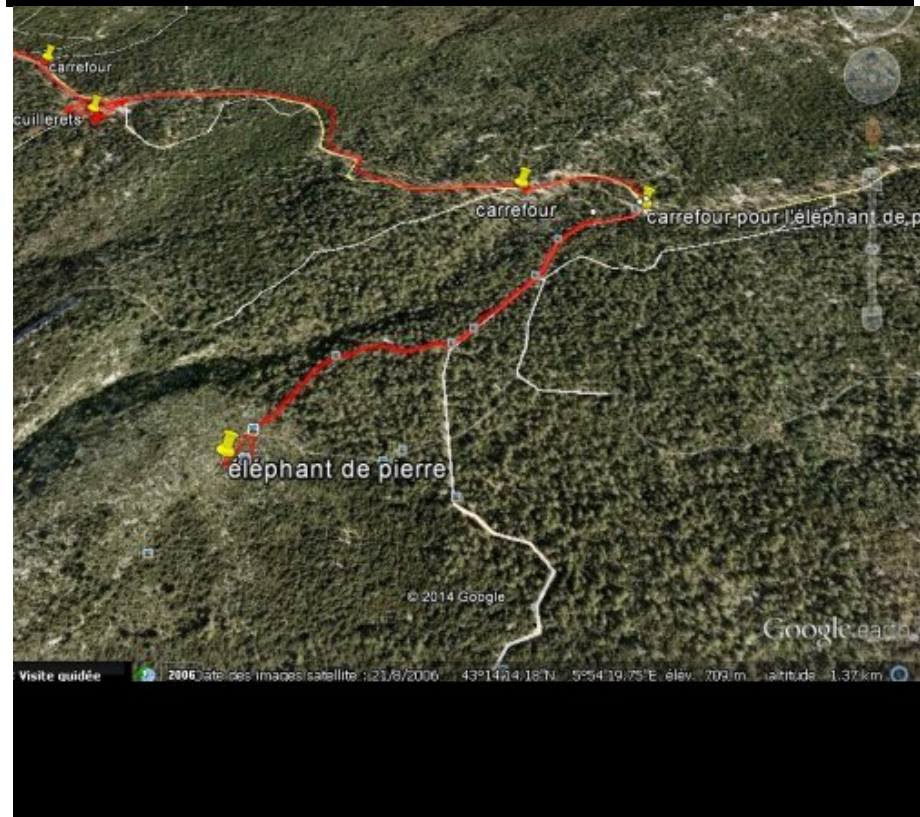

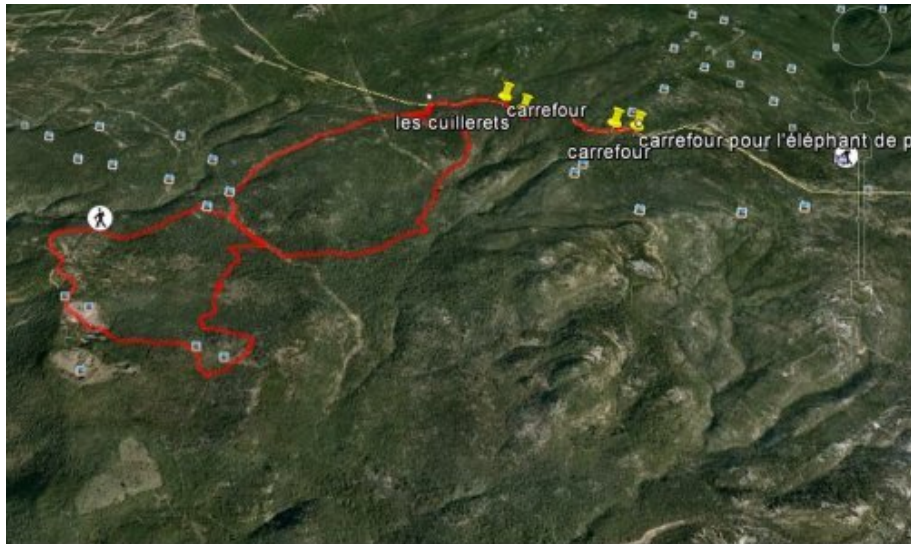
PROVENCE MÉDITERRANÉE
CONSEIL GÉNÉRAL DES VOSGES

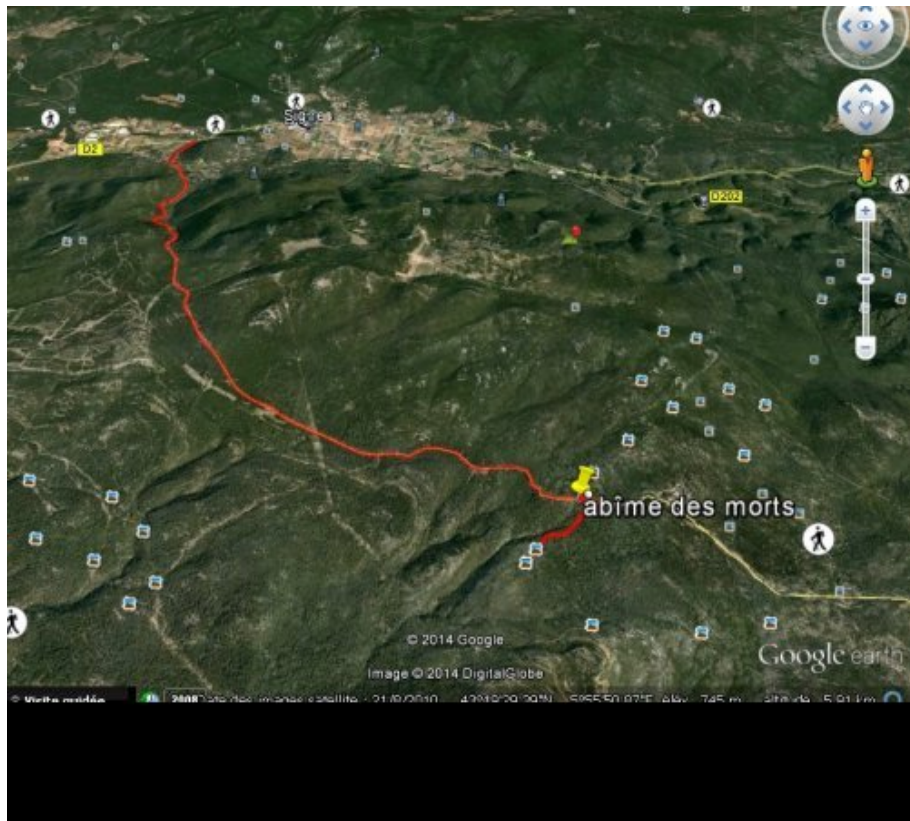




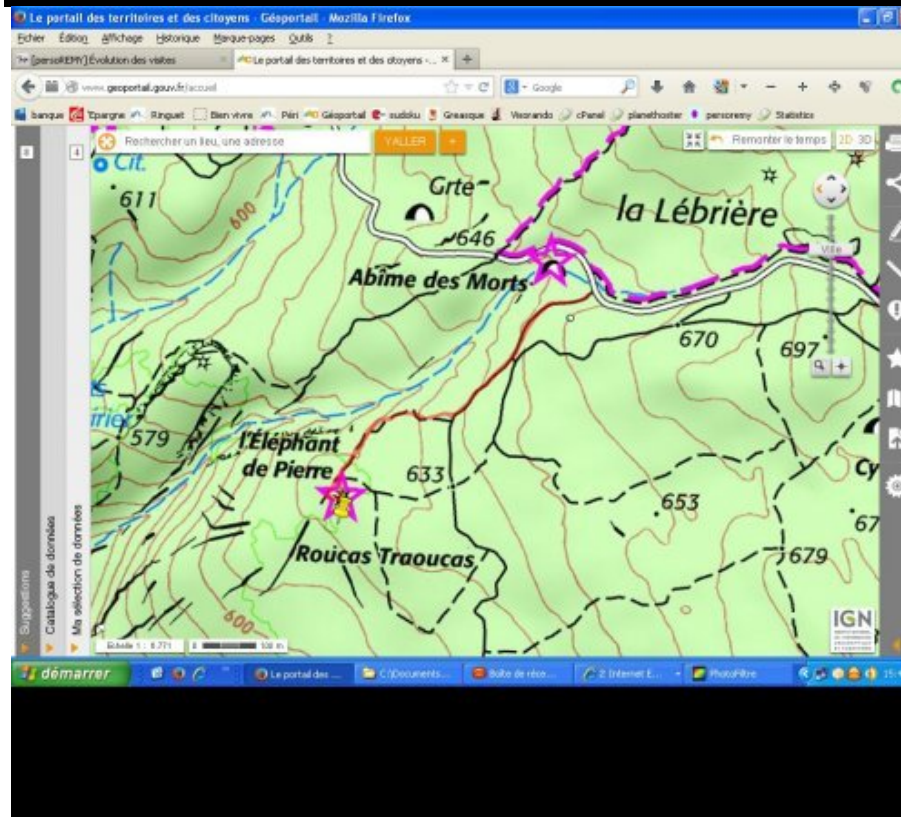
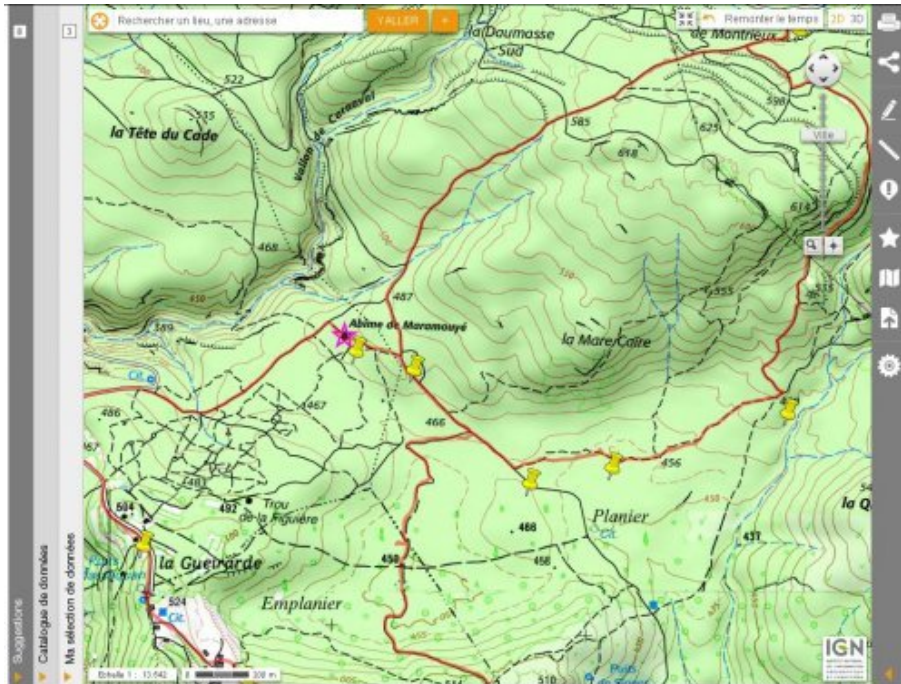




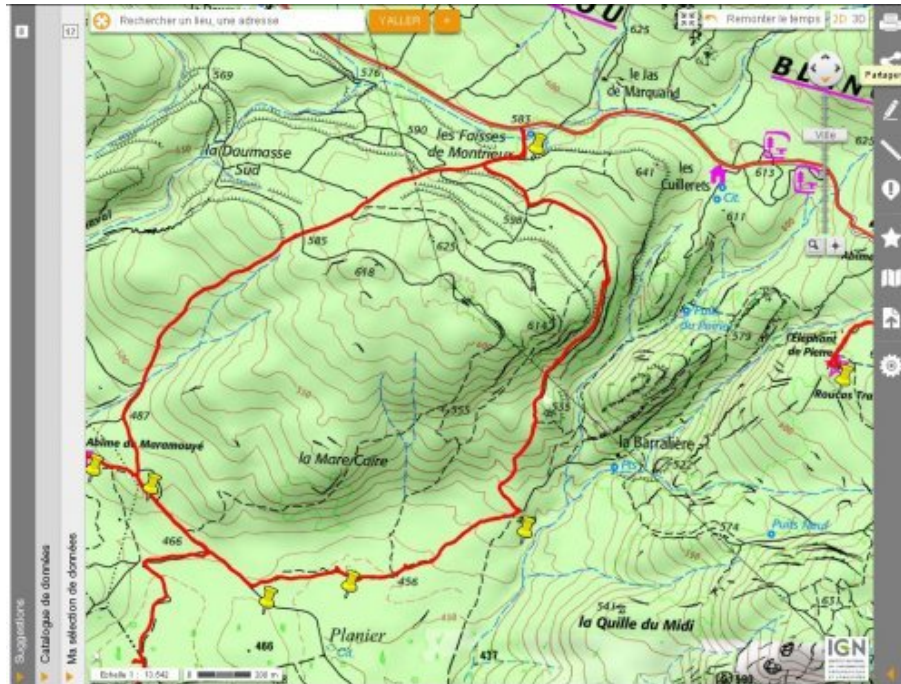





le siou blanc (signes) abîme des morts, l'éléphant de pierre..

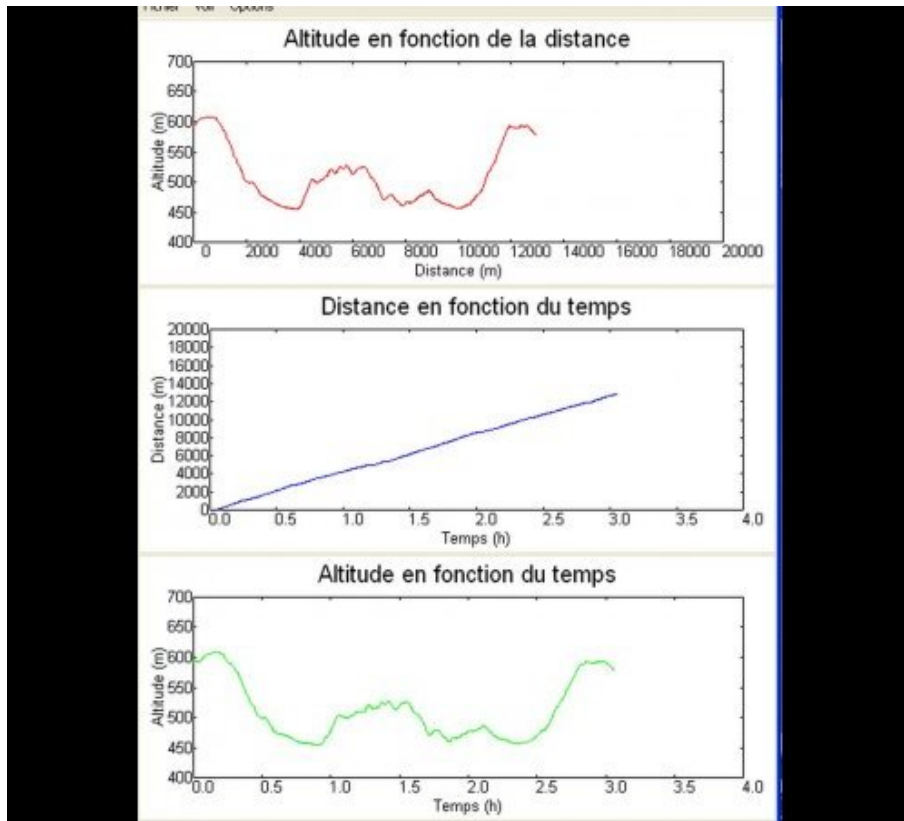


le siou blanc (signes) abîme des morts, l'éléphant de pierre..



	Départ	Arrivée		
Date	<input type="text" value="07/07/14"/>	<input type="text" value="07/07/14"/>	Distance (m)	<input type="text" value="12901.753"/>
Heure	<input type="text" value="06:29:33"/>	<input type="text" value="09:33:10"/>	Durée	<input type="text" value="03:03:37"/>
Altitude (m)	<input type="text" value="589"/>	<input type="text" value="579"/>	Vitesse moy (km/h)	<input type="text" value="4.216"/>
Altitude min (m)	<input type="text" value="454"/>		Dénivelé + (m)	<input type="text" value="350"/>
Altitude max (m)	<input type="text" value="608"/>		Dénivelé - (m)	<input type="text" value="360"/>
Altitude moy (m)	<input type="text" value="510"/>			





.cycle-paused:after { display:none; } .texte_infobulle { text-align:left; }