

<https://persoremy.fr/spip.php?article231>



La gardiole(cassis), vallon des rampes, col de la fenêtre,vallon des

chaudronniers,GR, le



, le vallon de l'oule,

Date de mise en ligne : lundi 11 janvier 2015

Date de parution : 12 janvier 2015

dère d'en vau...

- Randos

Copyright © persoREMY - Tous droits réservés

le circuit IGN


- [autre circuit pour le devenson](#)
- [autre circuit pour le vallon des rampes](#)

Rando moyenne de 15kms environ , 6 heures de trajet avec un passage très délicat dans la descente du devenson vers le vallon de l'oule(150m de dénivelé, très pentu, rocheux..)




du parking de la gardiole (sur la route du col de la gineste en venant de cassis après l'intersection de la légion,après un morceau de route goudronnée en mauvais état par endroit) prendre le tracé jaune une piste à droite, qui monte progressivement , environ une 1/2 heure puis à un cairn sur la gauche après le bosquet, c'est la descente dans le vallon des rampes , pittoresque..on remonte en bas sur la droite vers le cirque des petelins et rapidement on remonte à gauche, on passe le vallon de la fenêtre et on rejoint ensuite le col.De là on laisse le sentier tracé bleu, on part en face, on traverse le vallon de l'oule, on laisse un sentier bleu , en continuant tout droit et on rejoint le GR, blanc et rouge, que l'on prend vers la droite, on traverse le vallon des chaudronniers et on remonte jusqu'à la crête et on prend à gauche le sentier vert qui fait la crête du devenson.

Lorsque le sentier vert descend, d'abord doucement, puis très raide avec des pas rocheux sur 150 m de dénivelé jusqu'au vallon de l'oule qui ensuite remonte, passe à côté de la grotte de l'oule puis progressivement le fond du vallon est plus agréable jusqu'au puits.On retrouve le GR, le sentier marron que l'on garde jusqu'au parking. La piste remonte jusqu'au col de l'oule, à droite la piste monte légèrement puis redescend vers le belvédère d'en vau(45mn aller retour).(très impressionnant) (avec le le refuge sur la droite) De retour au col prendre le 2e chemin à droite (marron) qui descend progressivement puis un sentier un peu raide qui rejoint le vallon d'en vau , piste qui monte quelquefois un peu raide jusqu'au parking en passant près de la maison forestière.































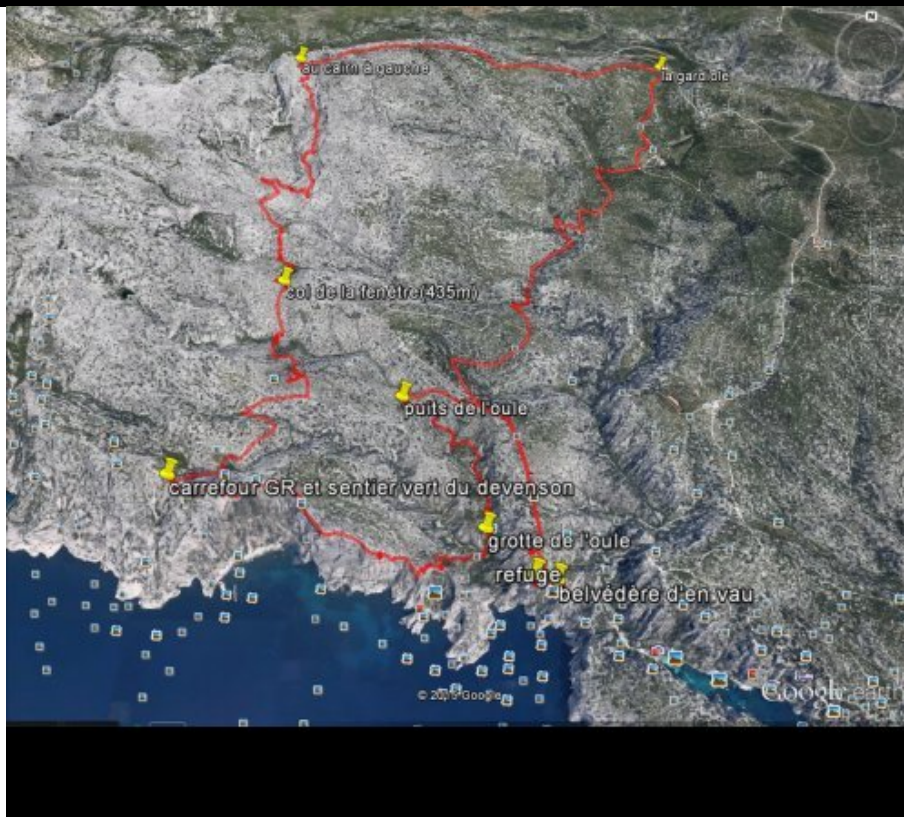
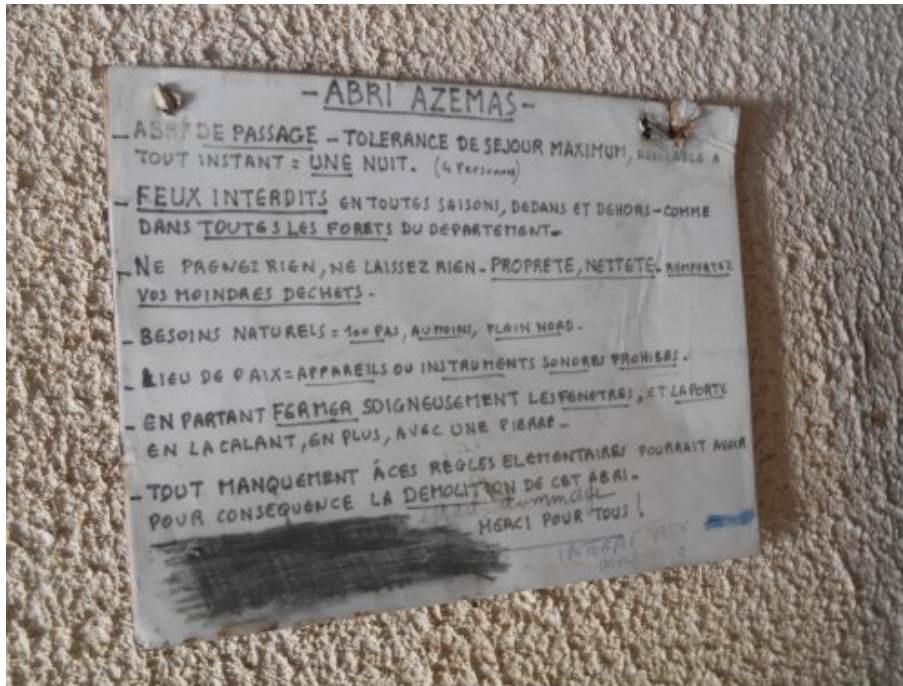









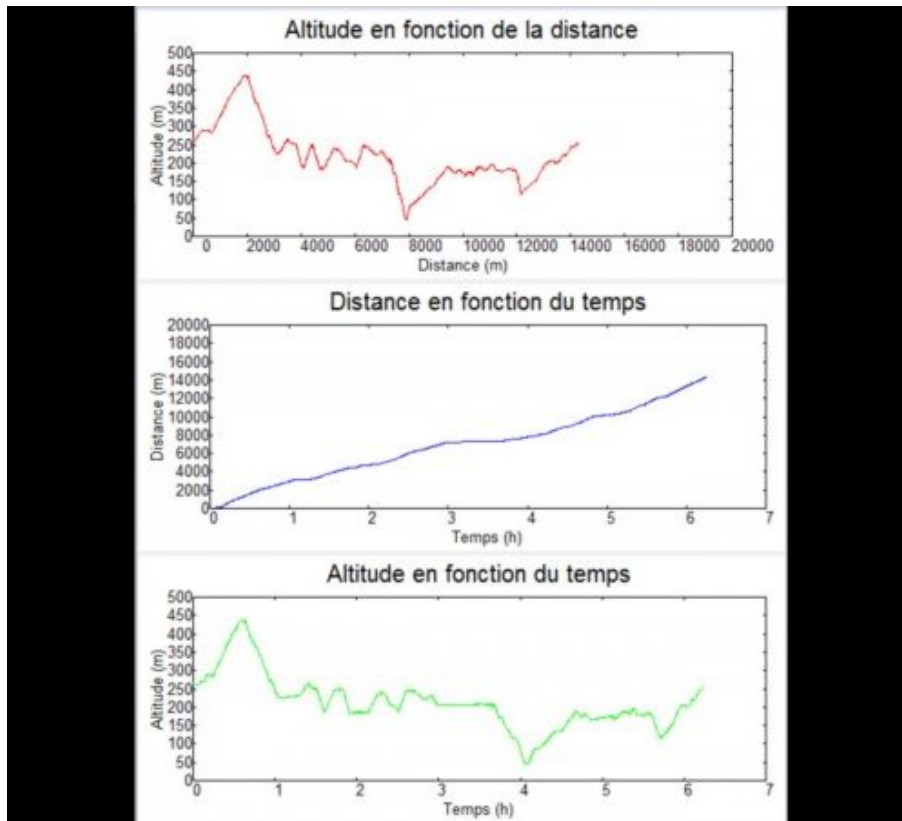






	Départ	Arrivée		
Date	12/01/15	12/01/15	Distance (m)	14355.657
Heure	07:35:43	13:50:38	Durée	06:14:54
Altitude (m)	263	256	Vitesse moy (km/h)	2.297
Altitude min (m)	46		Dénivelé + (m)	1047
Altitude max (m)	438		Dénivelé - (m)	1054
Altitude moy (m)	220			





.cycle-paused:after { display:none; } .texte_infobulle { text-align:left; }