https://www.persoremy.fr/spip.php?article370

le canyon d'Oppedette dans le vaucluse

- Randos

-

Date de mise en ligne : lundi 15 mai 2017

Date de parution : 3 septembre 2018

Copyright © persoREMY - Tous droits réservés

le circuit IGN du 3 septembre 2018

nous décidons cette fois vu la saison de parcourir un peu plus les gorges et d'aller le plus loin possible 6kms en 4h et 346m
donc départ du parking avec pour objectif le sentier décrit sur un livre de randonnées de 2006, de descendre les gorges entièrement, mais nous nous apercevons vite qu'il n'est plus équipé...
donc descente au fond, le sentier jaune et le lit de la rivière à sec sauf quelques vasques rocheuses où d'ailleurs nous avons déchaussé, escaladé un peu , jusqu'à être bloqué par trop d'eau..revenu au sentier jaune nous le remontons en rive opposée, bien équipé jusqu'à l'échelle qui rejoint le sentier en bordure de falaises décrit en 2017, le village et le parking nous n'en faisons pas plus...

le circuit IGN du 15 mai 2017

Le parking du grand vallat sur la D201 juste après le pont sur le calavon, rando de 9kms800 en 4h15 voir un peu plus 730m de dénivelé, nous prenons en revenant de l'autre côté du pont pour emprunter le tracé jaune de la rive droite, celui-ci longe le bord des falaises, très caillouteux, pénètre dans le bois et retrouve le sentier de la boucle amont qui vient des gorges,, plus loin, une bifurcation on rejoint par le sentier de droite, l'entrée des gorges, on franchit le gué , et on remonte au village d'oppedette en suivant le GR, avec de jolies maison en pierre, au bord des falaises..
après le cimetière nous continuons le GR jusqu'au parking, un point de vue protégé domine les gorges, avant ce parking, un panneau vous invite à descendre au fond du canyon, un peu raide, quelques rampes métalliques un sentier horizontal, on descend ainsi jusqu'au fond, et toujours équipé de rampes,2 randonneurs se baignent... on suit le lit vers la gauche, de grandes vasques à cette saison, le traçage jaune permet de franchir des zones plus compliquées, nous arrivons à 2 grottes magnifiques , le sentier ensuite part sur la rive droite ..
nous ne pourrons aller plus loin, trop d'eau dans les vasque..des chaînes permettaient de continuer jusqu'au pont du grand vallat
nous décidons de revenir sur nos pas et rejoindre le parking , suivre le GR et rejoindre le parking (le chemin est bien tracé et sans difficulté

[redacted]

[redacted]

ALPES DE HAUTE PROVENCE
Un milieu naturel préservé
A preserved natural environment

Oppedette 1,0 km
2,5 km Pont de la Blaque
2,5 km Parking du Grand Vallon



Copyright © persoREMY





CONSEIL GÉNÉRAL
Site d'escalade du Réfour
Quelques consignes de sécurité
Secours 112, 18.



Copyright © persoREMY

LUBERON

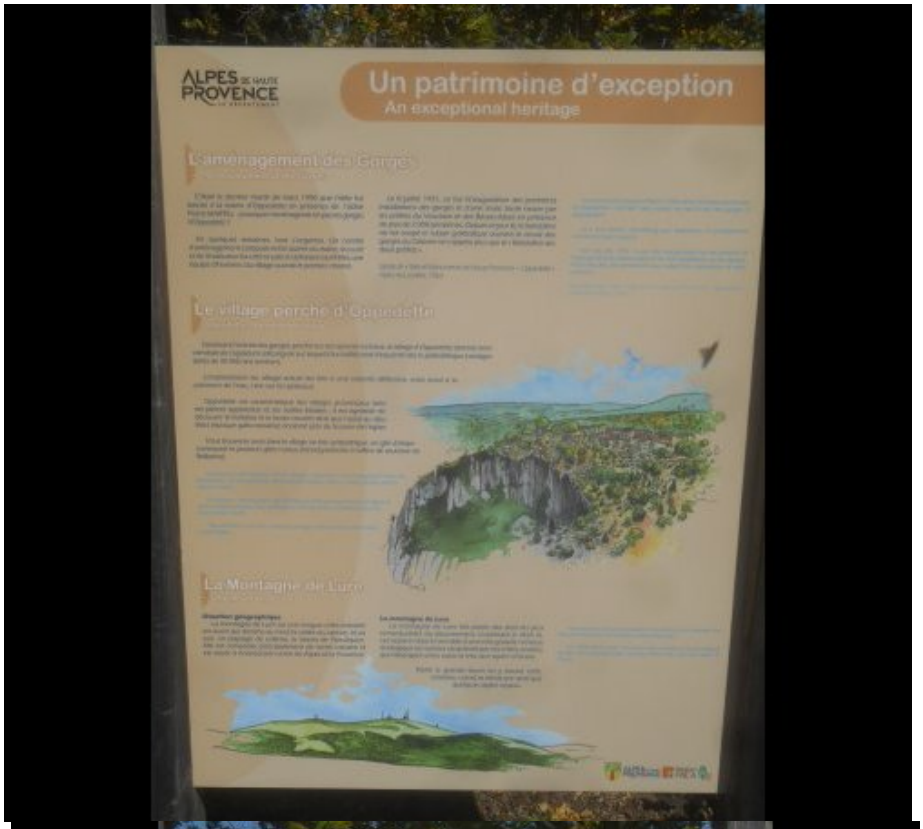
ALPES DE HAUTE PROVENCE
Un patrimoine d'exception
An exceptional heritage
L'aménagement des Gorges
Le village perché d'Oppedette
La Montagne de Lure

ALPES DE HAUTE PROVENCE
Un milieu naturel préservé
A preserved natural environment
Les principales espèces protégées

The hikes around the Gorges

0,5 km Parking des belvédères
Trou des Condamines 0,4 km
Aven de l'échelle 0,5 km

L'Abbadie
Oppedette
2 point de vue
Fenouillet
parking du grand vialat
© 2016 Google
Google

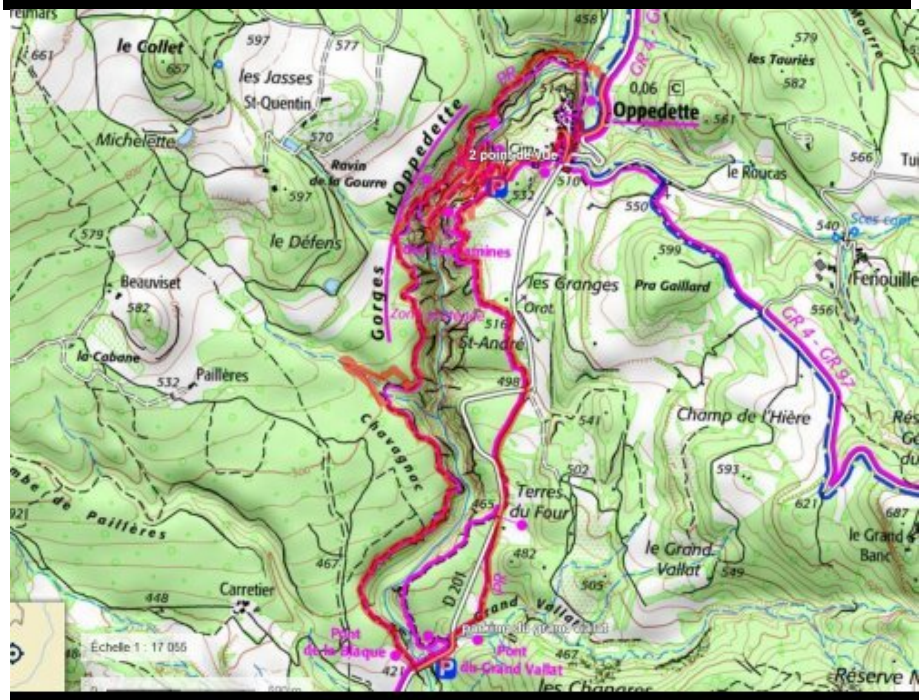
le Collet
les Jasses
St-Quentin
Michelette
Ravin de la Gourre
le Défens
Beauviset
la Cabane
Paillères
Gorges d'Oppedette
Chevagnac
Carretier
Oppedette
2 point de vue
les Tauriés
le Roucas
les Granges
Orot
St-André
Pra Gaillard
Fenouille
GR 4 - GR 97
Champ de l'Hière
Terres du Four
le Grand Vallat
le Grand Banc
D 201
Pont de la Claque
Pont du Grand Vallat
Échelle 1 : 17 055

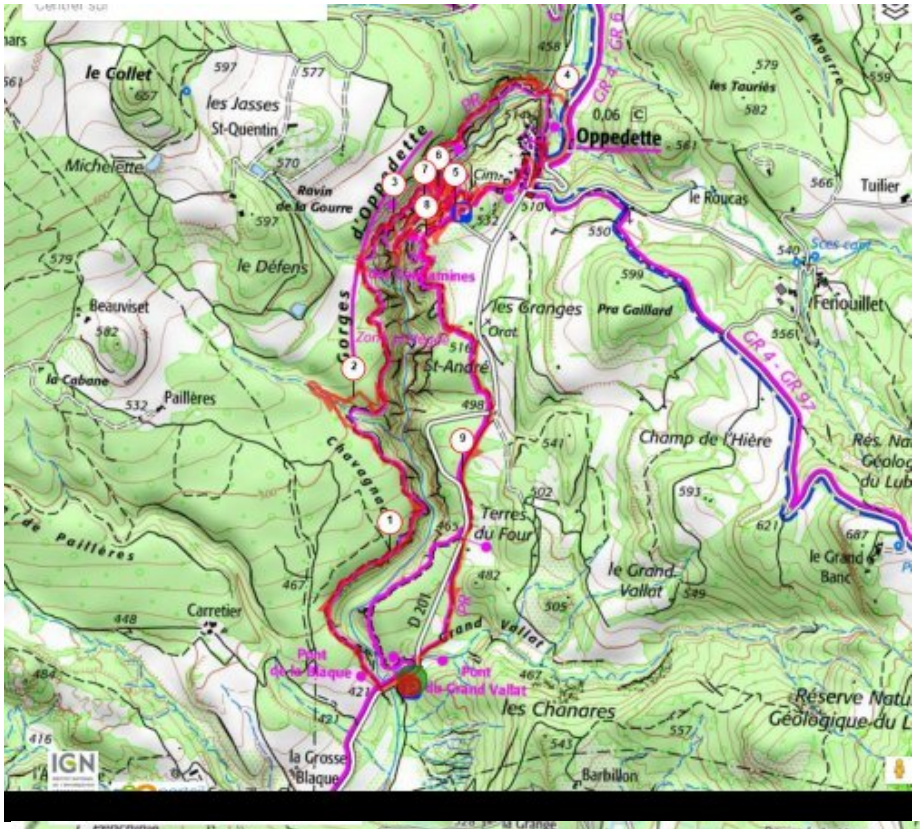
le Collet
les Jasses
St-Quentin
Michelette
Ravin de la Gourre
le Défens
Beauviset
la Cabane
Paillères
Gorges d'Oppedette
Oppedette
les Tauriès
le Roucas
Tuilier
les Granges
Pra Gaillard
Fenouillet
St-André
Chavagnac
Champ de l'Hière
Terres du Four
le Grand Vallat
le Grand Banc
Carretier
D 201
Pont de la Blaque
Pont du Grand Vallat
les Chanares
la Grosse Blaque
Barbillon
GR 4 - GR 97
IGN

le Collet
les Jasses
St-Quentin
Michelette
Ravin de la Gourre
le Défens
Beauviset
la Cabane
Paillères
Oppedette
la Grange des Davids
Ravin de la Mourre
les Tauriès
le Roucas
Fenouillet
Pra Gaillard
les Granges
St-André
Zone naturelle
Chavagnac
Champ de l'Hière
Terres du Four
le Grand Vallat
Combe de Paillères
Carretier
Grand Vallat
D 201
les Chanares
la Grosse
IGN

Position du curseur Altitude: 425m D+: 217m D-: 218m Distance depuis le départ: 9.800km
Longitude: 5.58543° Latitude: 43.91908°

[redacted]

	Départ	Arrivé
Date	15/05/17	15/05/17
Heure	07:04:31	11:18:27
Altitude (m)	336	438

Distance (m)	9800.480
Durée	04:13:56
Vitesse moy (km/h)	2.316

Altitude min (m)	336
Altitude max (m)	571
Altitude moy (m)	495

Dénivelé + (m)	732
Dénivelé - (m)	631

Ouverture du fichier réussie.

[redacted]

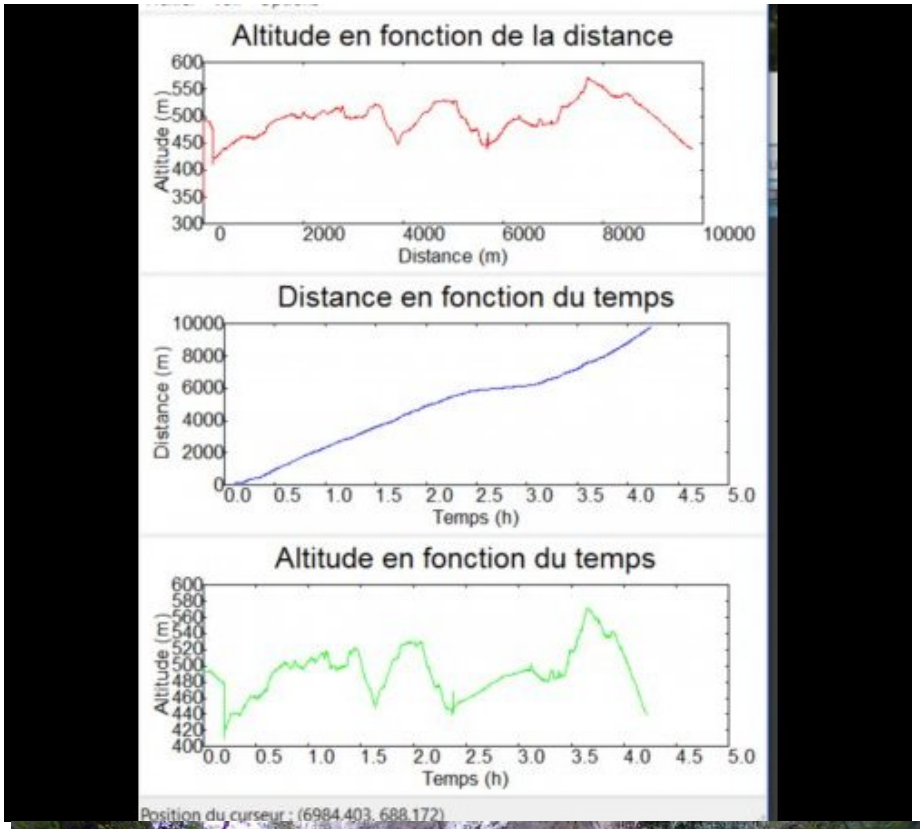
Altitude en fonction de la distance
Altitude (m)
600
550
500
450
400
350
300
0
2000
4000
6000
8000
10000
Distance (m)
Distance en fonction du temps
Distance (m)
10000
8000
6000
4000
2000
0
0.0
0.5
1.0
1.5
2.0
2.5
3.0
3.5
4.0
4.5
5.0
Temps (h)
Altitude en fonction du temps
Altitude (m)
600
580
560
540
520
500
480
460
440
420
400
0.0
0.5
1.0
1.5
2.0
2.5
3.0
3.5
4.0
4.5
5.0
Temps (h)
Position du curseur : (6984.403, 688.172)





Copyright © persoREMY







[nactif no_image_filtrer no-adapt-img" src="local/cache-gd2/03/9506ece26e7e0b35577113e9dd1a56.jpg?1601201223" alt="oppedette 28 " data-cycle-title="" data-cycle-desc="" />



[redacted]

[redacted]

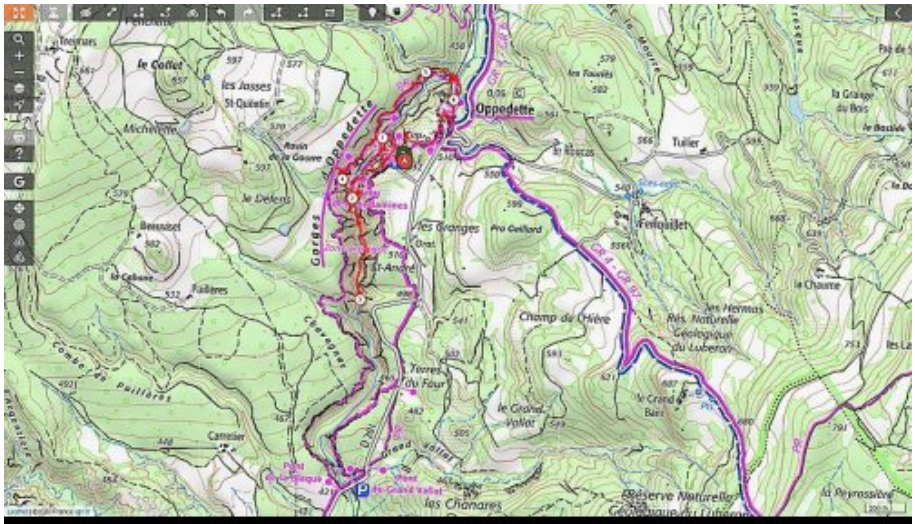

[redacted]

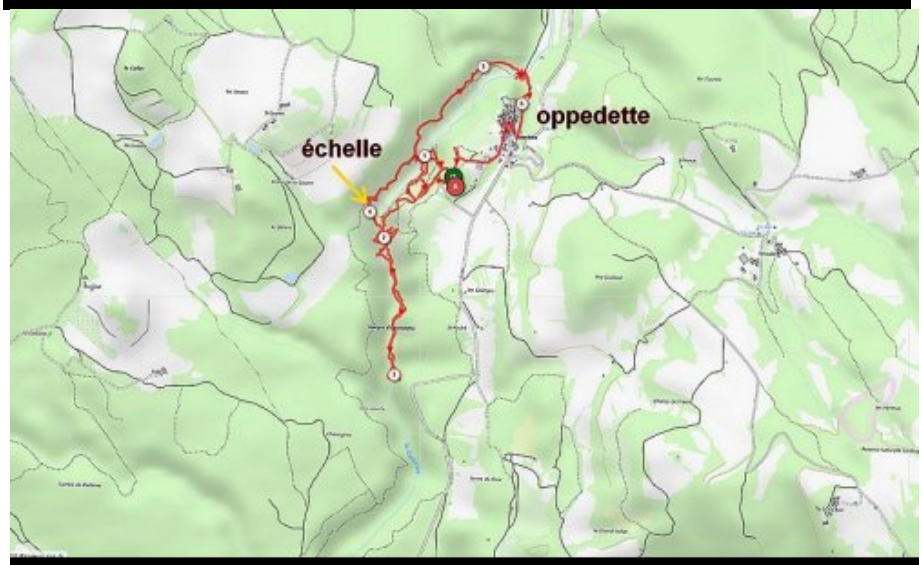

[redacted]

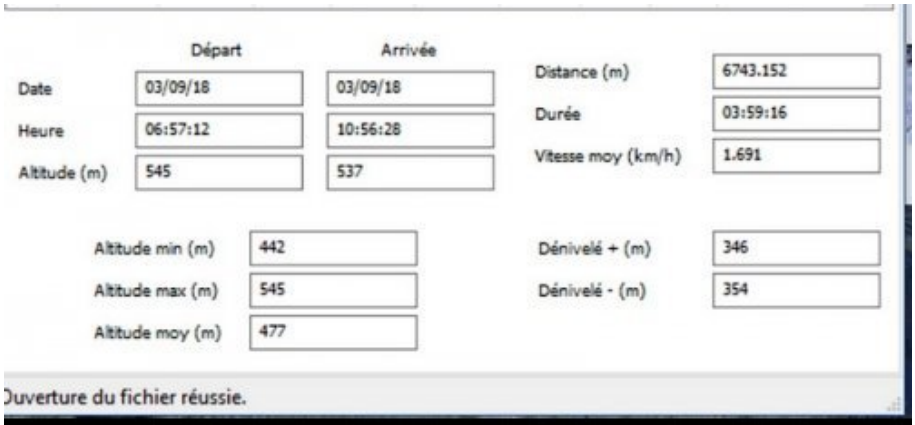

	Départ	Arrivée
Date	03/09/18	03/09/18
Heure	06:57:12	10:56:28
Altitude (m)	545	537

Distance (m)	6743.152
Durée	03:59:16
Vitesse moy (km/h)	1.691

Altitude min (m)	442
Altitude max (m)	545
Altitude moy (m)	477

Dénivelé + (m)	346
Dénivelé - (m)	354

Ouverture du fichier réussie.

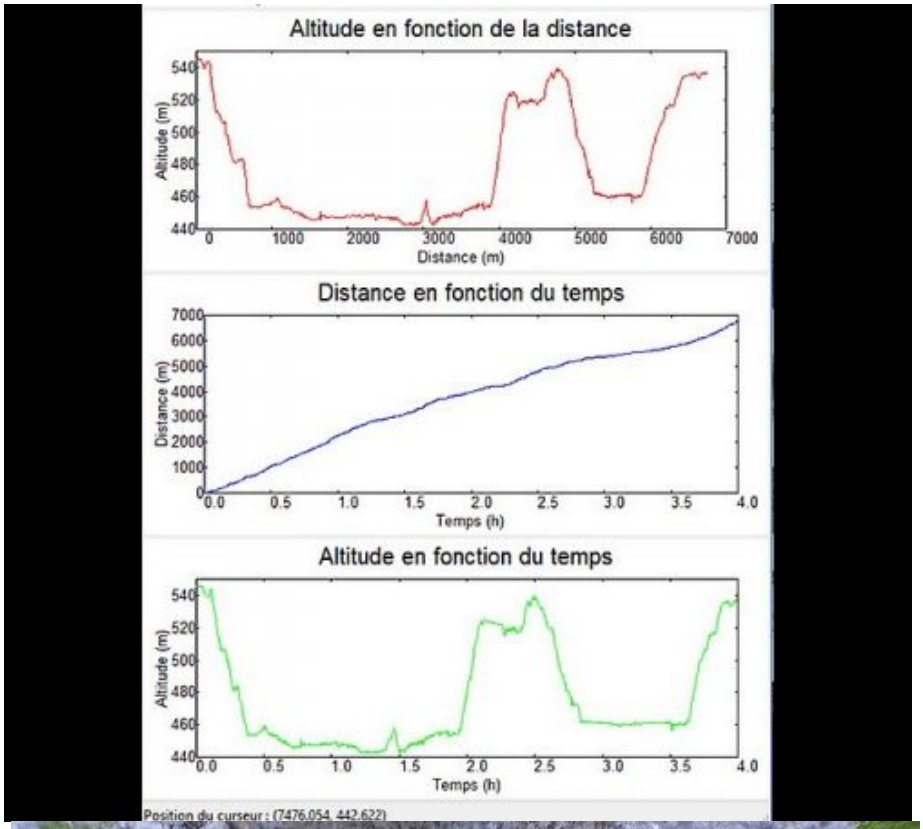
Altitude en fonction de la distance
Altitude (m)
Distance (m)
Distance en fonction du temps
Distance (m)
Temps (h)
Altitude en fonction du temps
Altitude (m)
Temps (h)
Position du curseur : (7476.054, 442.622)





.cycle-paused:after { display:none; } .texte_infobulle { text-align:left; }